












Kanton Graubünden  
Gemeinde Zernez

**Beilageplan  
1:2'000  
Lavin, Genereller Gestaltungsplan**

- Festlegungen**
-  Geschützte Baute
  -  Ortsbildprägende Baute
  -  Zu erhaltende Baute
  -  Erhaltenswerte Baute
  -  Firstrichtung
  -  Erhaltenswerte Hecken und Felgehölze
  -  Zu pflanzende Hecken un Felgehölze
  -  Erhaltenswerte Mauern
  -  Baugestaltungslinie
  -  Walabstandslinie

- Informative Inhalte**
- Orientierend**
-  Wald
- Hinweisend**
-  Dorfzone
  -  Bauzone
  -  Gewässer



25. Oktober 2019 / sr  
Amtliche Vermessung (AV), Kanton Graubünden, 24. September 2019  
Stauffer & Studach Raumentwicklung